



Winterprogramm 2024/2025  
Unterwegs im Nationalpark Hohe Tauern  
Salzburg

[www.hohetauern.at](http://www.hohetauern.at)



Teile mit uns deinen  
Nationalpark-Moment:

 /hohetauern  nationalpark\_hohetauern

Alle Wintertouren im Detail:  
[www.hohetauern.at](http://www.hohetauern.at)

## Winter-Erlebnis im Nationalpark Hohe Tauern

Im Winter – der vorherrschenden Jahreszeit in den Höhenlagen des Nationalparks Hohe Tauern – zeigt sich die Landschaft vielerorts in ihrer unberührten Ursprünglichkeit. Doch die scheinbare Ruhe und Stille täuscht. Trotz der tief winterlichen Bedingungen kann man anhand der vielen Spuren im Schnee das rege Treiben von Fuchs, Schneehase und weiteren winteraktiven Tieren erahnen.

Begleiten Sie unsere Nationalpark Ranger:innen auf eine geführte Schneeschuhwanderung durch die Nationalparklandschaft und sammeln Sie unvergessliche Natur-Erlebnisse!

### Allgemeine Infos

Zu den geführten Exkursionen Seite 04

### Winterprogramm & Sondertouren

Auf einen Blick Seite 06

### Umweltfreundliche Anreise

Seite 08

### Familien-Erlebnis:

Wildtierbeobachtung/Schaufütterung im Habachtal Seite 10

### Explorer Tour & Führung Nationalpark Gallery

Erlebnis am Kitzsteinhorn Seite 12

### Wöchentliche Schneeschuhtouren

Unterwegs mit einer/einem Nationalpark Ranger:in Seite 14

### Dem Vollmond entgegen

In Mittersill und Rauris Seite 22

### Sondertouren

Mit Schneeschuhen und Tourenskiern in den Nationalpark Seite 26

### Nationalpark-Ausstellungen

Zum Bestaunen und Begreifen bei jedem Wetter Seite 34

Mit Unterstützung von:





## Nationalpark-Idee

Als im Jahr 1872 in den Rocky Mountains der Yellowstone National Park gegründet wurde, konnte niemand ahnen, dass damit der Grundstein für eine globale Vision gelegt war: **die NATIONALPARKIDEE**. Die Nationalparkidee bedeutet, herausragende Naturlandschaften für uns und die nachfolgenden Generationen zu erhalten und diese darüber hinaus auch für den Menschen erfahr- und erlebbar zu machen.

Der Nationalpark Hohe Tauern ist mit 1.856 km<sup>2</sup> der größte Nationalpark der Alpen, mit einer ursprünglichen Natur- und über Jahrhunderte gewachsenen Kulturlandschaft. Er erstreckt sich von rund 1.000 m Seehöhe bis hinauf auf 3.798 m zum Gipfel des Großglockners. Seit mehr als einem Jahrhundert tragen weltweit viele Menschen die Nationalparkidee begeistert weiter.

Diese Begeisterung wünschen die Mitarbeiter:innen der Nationalparkverwaltung allen Besucher:innen im Nationalpark Hohe Tauern.






# Allgemeine Informationen zu den wöchentlich geführten Rangertouren

## Anforderungen:

Die wöchentlichen Touren sind zur leichteren Orientierung und Einschätzung in drei Anforderungsstufen eingeteilt: Leicht, mittelschwer und anspruchsvoll. Eine **gute körperliche** Verfassung und ein gewisses Maß an **Grundkondition** sind bei allen geführten Exkursionen unbedingt erforderlich. **Bei nicht ausreichender Schneelage werden die Schneeschuhtouren als Winterwanderungen durchgeführt.**

## Die Bedeutung der in den folgenden Seiten angeführten Symbole:

	<b>Leichte Schneeschuh- oder Winterwanderung</b>	Exkursion ohne Steilstufe, durch sanftes Gelände; kürzere Gehzeit
	<b>Mittelschwere Schneeschuh- oder Winterwanderung</b>	Wanderungen, die mehr Kondition erfordern; längere Gehzeit oder steileres Gelände
	<b>Anspruchsvolle Schneeschuh- oder Winterwanderung</b>	Wanderungen, die sehr gute Kondition erfordern; mehr als 3 Std. Gesamtgehzeit und/oder steiles Gelände

Mindestalter für die Tourteilnahme ist 10 Jahre. Eine Teilnahme mit Kleinkindern, die noch nicht laufen können und Rückentragen, ist nicht möglich.

Infos über die Nationalparkverwaltung, Bildung & Besucherinformation:  
Tel.: +43 6562 40849 33 (Mo – Fr. 8.00 – 12.00 Uhr) | Mail: np.bildung@salzburg.gv.at

## Hinweis

Das Winterprogramm richtet sich an Privatpersonen und Familien. Größere Gruppen (ab 14 Personen) müssen einen eigenen Nationalpark Ranger (Tagespauschale € 270,-) für die gewünschte Tour in der Nationalparkverwaltung buchen.



## Zu beachten

Die Nationalparkverwaltung behält sich vor, alle Touren dem Können der Teilnehmer:innen anzupassen und nur dann durchzuführen, wenn:

- die Wetterbedingungen passen,
- die Teilnehmer:innen richtig ausgerüstet, sowie bei körperlicher Fitness sind.

## Teilnahme wöchentliche Touren

Für unsere wöchentlichen Exkursionstermine ist **keine Anmeldung nötig. Einfach zur angegebenen Uhrzeit zum genannten Treffpunkt der Tour kommen.** Unsere Ranger starten pünktlich.

### Touren mit begrenzten Teilnehmerplätzen – Teilnahme nur mit vorangegangener Anmeldung:

- Wildtierbeobachtung/Schaufrüherung Habachtal
- Kitzsteinhorn Explorer Tour
- „Urtümliche Sulzbachtäler“ inkl. Bergwerk Hochfeld
- Schneeschuhwanderungen in den Rauriser Tälern
- „Dem Vollmond entgegen“-Abend-/Nachtwanderungen

## Gratis Teilnahme

Für Teilnehmer:innen **mit einer gültigen Gästekarte aus der Ferienregion Nationalpark Hohe Tauern** sind viele der wöchentlich geführte Exkursionen im Zuge unseres Winterprogramms, **kostenlos.**



Nimm deine Gästekarte/WinterCard zur Tour mit und zeige diese bei Nachfrage dem/der Ranger:in.

## Teilnahme Sondertouren:

Für **Sondertouren** ist eine **Anmeldung** vor Exkursionstermin **erforderlich**. Bitte beachte dazu den jeweiligen Anmeldeschluss, diesen findest du direkt bei der Sondertourbeschreibung. **Voraussetzungen:** Unsere Sondertouren sind anspruchsvolle Skitouren/Schneeschuhwanderungen und werden von einem Bergführer durchgeführt. Für die Teilnahme an einer Sondertour musst du konditionsstark und ausdauernd sein. Zudem ist skifahrerisches Können erforderlich.

## Verhaltensregeln im Nationalparkgebiet

- Bleib auf empfohlenen Routen; Hinterlasse keinen Müll
- Respektiere Ruhegebiete/Schutzzonen/Fütterungsstellen
- Meide Dämmerungsstunden; vermeide unnötigen Lärm
- Wildtieren nicht annähern und ihnen nicht folgen
- Leinenpflicht für Hunde

## Teilnahmegebühren:

Wöchentliche Touren ohne Gästekarte/WinterCard: € 22,- p.P.  
Sondertouren: € 40,- p.P.  
Die Preise sind alle exklusive Berg-/Talfahrten sowie Transportkosten. Kinder von 10 bis 16 Jahre sind in Begleitung der Eltern kostenlos bei den geführten Touren dabei.

## Hunde

Das Mitführen von Hunden ist bei unseren geführten Touren aus Rücksicht auf die anderen Teilnehmer:innen und auf die heimischen Wildtiere nicht gestattet.

## Ausrüstung

- Festes Schuhwerk (keine Moonboots) – idealerweise knöchelhohe, feste Bergschuhe
- Warme Socken
- Warme Kleidung (inklusive Haube und Handschuhe)
- Skistöcke (wenn nicht vorhanden, können Stöcke direkt beim Tourtreffpunkt vom Ranger ausgeliehen werden)
- Sonnenschutz
- Rucksack mit warmen Getränken und Proviant
- Bargeld für etwaige Hütten-Einkehr im Anschluss der Tour und Kleingeld für etwaige Parkgebühren (Parkautomat)

## Kostenloser Verleih

Bei unseren geführten Exkursionen können **Schneeschuhe und Tourenstöcke** direkt am Treffpunkt vom Ranger ausgeliehen werden.

## Wöchentliche Exkursionen mit Nationalpark Ranger:innen

Nationalparkregion von West nach Ost	Rangergeführte Schneeschuhtour	Details auf Seite	Schwierigkeit Legende Seite 4	Termine Wochentag(e)   Zeitraum
 <b>Krimml</b> Krimmler Achental	<b>Im Winterreich der Wasserfälle</b>	S. 16	❄️❄️	       30.12.2024 – 24.03.2025
<b>Neukirchen</b> Untersulzbachtal	<b>Urtümliche Sulzbachtäler &amp; Bergwerk</b>	S. 19	❄️❄️	        02.01.2025 – 17.04.2025
<b>Bramberg</b> Habachtal	<b>Wildtierbeobachtung/ Schaufütterung</b>	S. 10	❄️	       03.01.2025 – 28.02.2025
<b>Hollersbach</b> Hollersbachtal	<b>Wintererlebnis Hollersbachtal</b>	S. 17	❄️❄️	        01.01.2025 – 26.03.2025
<b>Mittersill</b> Pass Thurn	<b>Wasenmoos – Ausblicke Hohe Tauern</b>	S. 21	❄️	         03.01.2025 – 28.03.2025
 <b>Uttendorf</b> Stubachtal	<b>Hochalpines Stubachtal</b>	S. 17	❄️❄️	        31.12.2024 – 15.04.2025
 <b>Kaprun</b> Kaprunertal	<b>Explorer Tour &amp; NP Gallery Tour</b>	S. 12	❄️	        24.12.2024 – 25.03.2025
 <b>Rauris</b> Hüttwinktal	<b>Zauberhaftes Wintererlebnis</b>	S. 18	❄️❄️	        01.01.2025 – 26.03.2025
 <b>Rauris</b> Kolm Saigurn	<b>Winterlicher Urwald</b>	S. 20	❄️❄️❄️	         03.01.2025 – 18.04.2025

### Abend-/Nachtwanderungen – Auf Schneeschuhen dem Vollmond entgegen:

<b>Mittersill</b> Pass Thurn	<b>Das Panorama der Hohen Tauern</b>	S. 22	❄️	12.01.2025   12.02.2025   14.03.2025
<b>Rauris</b> Kolm Saigurn	<b>Goldene Aussichten bei Nacht</b>	S. 22	❄️	13.01.2025   12.02.2025   13.03.2025

## Sondertouren mit einem Nationalpark Ranger/Bergführer

Schwierigkeitsgrad von leicht bis schwer	Rangergeführte Bergtour	Details auf Seite	Nationalpark- region	Termine
Schneeschuhtour schwierig ❄️❄️❄️❄️	Auf den Rötenskogel, 2.164 m	S. 28	<b>Uttendorf</b> Stubachtal	30.01.2025   13.02.2025   27.02.2025
Skitour leicht 	Rauris – Richtung Märchenkarhütte	S. 29	<b>Rauris</b> Kolm Saigurn	06.02.2025   22.02.2025
Skitour mittel 	Auf das Hintere Modereck, 2.932 m	S. 29	<b>Hochtor</b> Großglocknerstr.	04.05.2025
Skitour mittel 	Zur Keeswinklscharte, 2.945 m	S. 30	<b>Uttendorf</b> Stubachtal	01.03.2025
Skitour mittel 	Vom Nassfeld auf den Ortberg, 2.401 m	S. 31	<b>Sportgastein</b> Nassfeld	10.02.2025
Skitour schwer 	Auf die Wildkarspitze, 3.073 m	S. 31	<b>Hochkrimml</b> Wildgerlostal	07.03.2025
Skitour schwer 	Auf den Kleinen Eiser, 2.897 m	S. 32	<b>Uttendorf</b> Stubachtal	04.04.2025
Skitour schwer 	Überschreitung Amertaler Höhe	S. 33	<b>Felbertauern</b> Felbertal	22.03.2025
Skitour schwer 	Überschreitung Habachscharte	S. 33	<b>Bramberg</b> Habachtal	15.03.2025   29.03.2025



„Für konditionsstarke und bereits erprobte Wintersportler stehen diesen Winter von der ausdauernden Schneeschuhwanderung bis zur schweren, anspruchsvollen Skitour mehrere Sondertouren zur Auswahl. Finde die für dein Fitnesslevel passende Tour auf den Seiten 26 bis 33.“

Nationalpark Ranger und Bergführer Andreas Baldinger

## Umweltfreundliche Anreise mit den Öffentlichen Verkehrsmitteln

Umweltbewusste Menschen gönnen dem eigenen Auto manchmal eine Pause und steigen – wo das einfach möglich ist – gerne auf die Öffentlichen Verkehrsmittel um. Das finden wir spitze! Daher haben wir die Beginnzeiten bei einigen geführten Exkursionen an die Busankunftszeiten angepasst. Zudem sind unsere Besuchereinrichtungen mit den Öffis gut erreichbar.

### Nationalpark-Ausstellungen

#### Nationalparkwelten Mittersill – S. 36



**Pinzgauer Lokalbahn** aus Zell am See  
(H) „Mittersill Bahnhof“, 10 min

**Regionalbus 670** aus Zell am See/Krimml  
(H) „Mittersiller Stadtplatz“, 5 min



**Regionalbus 950X** aus Lienz/Kitzbühel  
(H) „Mittersill Bahnhof“, 10 min

**Regionalbus 4010** aus Kitzbühel  
(H) „Mittersill Bahnhof“, 10 min

#### „Im Facettenreich“ in Rauris/Wörth – S. 35



**Regionalbus 640** vom Bahnhof Taxenbach/Rauris  
(H) „Wörth (Rauris) Ortsmitte“, 2 min

Aktuelle  
Fahrpläne

salzburg-verkehr.at  
pinzgauerlokalbahn.at  
vvt.at  
oebb.at

#### „Smaragde & Kristalle“ im Museum Bramberg – S. 37



**Regionalbus 670** aus Zell am See/Krimml  
(H) „Steinach (im Pinzgau) Bahnhof“, 7 min

#### „Nationalpark Pur“ in Fusch/Glocknerstraße – S. 39



**Regionalbus 650** aus Zell am See/Bruck  
(H) „Fusch Ortsmitte“, 2 min

### Rangergeführte Exkursionen

#### „Zauberhaftes Wintererlebnis Rauris“ – S. 18



**„Winterlicher Urwald Rauris“** – S. 20  
Shuttlebus Rauris (Hochalmbahn – Bodenhaus)  
Fahrplan: [raurisertal.at/de/winter/mobilitaet](http://raurisertal.at/de/winter/mobilitaet)

#### „Hochalpines Stubachtal“ – S. 17



**Skibus Uttendorf\*** – Talstation Weißsee Seilbahn  
Fahrplan: [nph.at/weisseegletscherwelt](http://nph.at/weisseegletscherwelt)  
\*abhängig vom Betrieb der Weißsee Gletscherbahn

#### „Im Winterreich der Wasserfälle“ – S. 16



**Regionalbus 670** aus Zell am See  
(H) „Krimml Ortsmitte“, 4 min  
**Skibus** (Wald – Krimml – Hochkrimml – Königsleiten)  
Fahrpläne: [zillertalarena.com/skibus](http://zillertalarena.com/skibus)

## Bahnerlebnis zwischen den Pinzgauer Grasbergen und dem Nationalpark Hohe Tauern



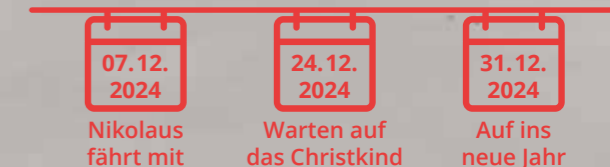
**Die perfekte Anreise: bequem und umweltfreundlich.** Wer mit dem Zug anreist und die Pinzgauer Lokalbahn vor Ort als Verkehrsmittel nützt, unterstützt dadurch aktiv die Nationalparkregion. Bahnfahrer:innen produzieren weniger Lärm, weniger Abgase und schützen das Klima. Sie tragen dazu bei, dass das attraktive Ferienziel auch attraktiv bleibt. Denn wer mit dem Auto fährt, hat schon etliche Kilogramm CO<sub>2</sub> im Rucksack.

### Ausflugstipps:

Seit 1898 schlängelt sich die Schmalspurbahn durch den Oberpinzgau. Moderne und nostalgische Züge verkehren auf der Strecke zwischen Zell am See und Krimml. ⚠️ **Aufgrund von Hochwasserschäden verkehrt die Pinzgauer Lokalbahn bis auf weiteres nur von Zell am See bis Mittersill, anschließend mittels Schienenersatzverkehr nach Krimml.**

### Diesel-Nostalgiefahrten von Zell am See bis Mittersill

Im Dezember sorgen die nostalgischen Dieselfahrten mit der Pinzgauer Lokalbahn für stimmungsvolle Momente.



Informationen & Reservierung: **Pinzgauer Lokalbahn**  
Brucker Bundesstraße 21, 5700 Zell am See  
+43 (0) 6562 40600, [pinzgauerlokalbahn.at](http://pinzgauerlokalbahn.at)

Für  
Kinder ab  
6 Jahren

## Wildtierbeobachtung bei der Schaufütterung im Habachtal

In den kalten und schneereichen Wintermonaten findet das Rotwild nicht mehr genug Nahrung. Dass aktives Wildtiermanagement viele ungeahnte Facetten bietet, lässt sich bei dieser Exkursion herausfinden.

Tourdetails &  
Anmeldung:



Mo Mi Fr

jeden Mo, Mi, Fr  
03.01. – 28.02.2025  
Dauer: ca. 4 h

Treffpunkt Parkplatz/Inföhütte  
Habachtal (gebührenpflichtig):  
bis 31.01.2025 | 12.00 Uhr  
ab 03.02.2025 | 13.00 Uhr



Bramberg  
Habachtal



leichte  
Exkursion

Los geht's beim Parkplatz Habachtal: Im Anhänger des Traktors fahren wir ca. 25 Minuten entlang einer Forststraße. Den letzten Kilometer legen wir dann zu Fuß zurück, begleitet von einem Berufsjäger, der uns schon Einiges über die Fütterung und das Rotwild erzählt. Die letzten 200 m geht es dann noch einmal einen Hügel hinauf, zur versteckten Beobachtungshütte, von wo aus wir die Hirsche mit Ihren Hirschkühen und den jungen Kälbern durch das Panoramafenster auf der Waldlichtung beobachten können.



Kosten:  
ERW € 22,-  
KIND € 13,-\*  
\*6 – 14 Jahre

Nur mit Anmeldung:  
[nph.t.at/fuetterung](https://nph.t.at/fuetterung)

Rechtzeitig Teilnehmerplatz sichern: bis  
spätestens 09.00 Uhr am Exkursionstag

Familien-  
Erlebnis-  
Tipp

## Explorer Tour & Führung durch die Nationalpark Gallery

Ein Erlebnis für die ganze Familie mit faszinierenden Geschichten und spektakulären Panorama-Seilbahnfahrten.



Tourdetails &  
Anmeldung:



Mit einem/einer Nationalpark Ranger:in auf spannender **Entdeckungsreise durch vier Klimazonen**: Von Kaprun geht's über den Familienberg Maiskogel direkt aufs Kitzsteinhorn zu Salzburgs höchstgelegenen Ausflugsziel TOP OF SALZBURG auf 3.029 m.

Bei der anschließenden **Führung durch die Nationalpark Gallery**, einem 360 m langen Infostollen, erfährt man alles über **hochalpine Naturphänomene** aus erster (Ranger-)Hand. Am Ende der Tour genießen wir den Panoramablick von der Aussichtsplattform „Nationalpark Gallery“ **auf Augenhöhe mit dem Großglockner**, Österreichs höchstem Berg.

**Di** jeden Dienstag  
24.12.2024 – 25.03.2025

**Treffpunkt: 09.00 Uhr**  
**Kaprun Center/Talstation**  
**MK Maiskogelbahn**  
**Dauer: ca. 3,5 h**  
**Führung durch die National-**  
**park Gallery: 13.00 Uhr**  
(nach einer kurzen Mittagspause)



Kaprun  
Kaprunertal



leichte  
Exkursion



**Kosten:**  
**pro Person € 13,-**  
**exklusive Seilbahnticket**  
Kleinkinder, Geburtsjahr  
2019 und später kostenlos

**Nur mit Anmeldung:**  
[kitzsteinhorn.at/explorer](https://www.kitzsteinhorn.at/explorer)





## Schneeschuhtouren Winterwanderungen

### Unterwegs mit einem Nationalpark Ranger

Die tiefverschneiten Landschaften im Nationalpark Hohe Tauern laden geradezu ein, auch im Winter entdeckt zu werden. Gemeinsam mit einem Ranger werden einzelne, im Winter zugängliche, Täler des Nationalparks Hohe Tauern erkundet.



wintererlebnis

## „Bereit für den Nationalpark?“

- ▶ **Wissenswertes rund um den Nationalpark Hohe Tauern** und seine Besonderheiten kannst du **aus erster (Ranger-)Hand** bei unseren wöchentlich geführten Rangertouren erfahren.
- ▶ **Unsere wöchentlichen Rangertouren sind mit verschiedenen Schwierigkeitsgraden ausgewiesen**, sodass du die ideale Tour für deine Kondition findest. Für die meisten Exkursionen ist **keine Anmeldung\* für die Teilnahme nötig** – einfach pünktlich am genannten Treffpunkt der Tour erscheinen und es kann direkt los gehen.
- ▶ **Gratis Teilnahme für Besucher:innen mit einer gültigen Gästekarte aus der Ferienregion Hohe Tauern.**

\* Für manche Exkursionen ist aufgrund begrenzter Teilnehmerplätze eine vorangegangene Anmeldung zur Tour nötig. Bei den entsprechenden Touren ist dies direkt beim Beschreibungstext angemerkt.



## Im Winterreich der Wasserfälle

Krimml von seiner unberührten Seite

Die Krimmler Wasserfälle sind nicht nur im Sommer ein beeindruckendes Naturschauspiel. Im Winter gelangen nur wenige Sonnenstrahlen auf die Wasserfälle und so entstehen bei entsprechender Temperatur schöne Eisformationen, die den Wasserfällen ein beeindruckendes Erscheinungsbild verschaffen.

Bei dieser Schneeschuhwanderung genießen wir zudem herrliche Ausichten auf die Nationalpark Gemeinde Krimml und die Kitzbühler Alpen – Winterzauber pur!



Krimml  
Krimmler Achantal



Kostenlose  
Teilnahme mit  
Gästekarte



mittelschwere  
Schneeschuh-  
wanderung

**Mo** jeden Montag  
30.12.2024 – 24.03.2025

**Treffpunkt: 11.00 Uhr**  
**Tourismusbüro Krimml**

Oberkrimml 37, 5743 Krimml

**Dauer:** ca. 4,5 h (2,5 h Gehzeit)

**Strecke:** ca. 5,5 km, ↑ 300 hm

Teilnahme ohne Anmeldung – einfach  
zum Treffpunkt kommen und los geht's.



Tourdetails:



## Hochalpines Stubachtal

Dort, wo der Winter mystisch wird

Das hintere Stubachtal lädt zu einer Schneeschuhwanderung ein. Auf dem Weg entdecken die Teilnehmer:innen unterschiedliche Tierspuren und erfahren so einiges über den Überlebenskampf der Tiere im Winter sowie über ihren Lebensraum im Nationalpark Hohe Tauern. Ein Highlight dieser Schneeschuhwanderung ist sicher der kunstvolle „Eisvorhang“ im Tunnel, den wir am Beginn der Exkursion durchschreiten. Grandiose Ausblicke in die hochalpine Landschaft sind garantiert.



Uttendorf  
Stubachtal



Kostenlose  
Teilnahme mit  
Gästekarte



mittelschwere  
Schneeschuh-  
wanderung

**Di** jeden Dienstag  
31.12.2024 – 15.04.2025

**Treffpunkt: 10.00 Uhr**  
**Talstation Weißsee**

**Gletscherwelt/Enzingerboden**

**Dauer:** ca. 4,5 h (2,5 h Gehzeit)

**Strecke:** ca. 6 km, ↑ 250 hm

Teilnahme ohne Anmeldung – einfach  
zum Treffpunkt kommen und los geht's.



Tourdetails:



## Wintererlebnis Hollersbachtal

Abseits der touristischen Pfade

Das Hollersbachtal präsentiert sich in den Wintermonaten besonders reizvoll. Verschneite Wälder und mit Rau-reif überzogene Bergwiesen sowie glitzernde und mit Eis verzierte Bäche machen diese Exkursion lohnenswert. Tierspuren erzählen vom winterlichen Leben der heimischen Fauna. Entlang alter und versteckter Wege durch den winterlichen Wald ermöglichen uns Lichtungen immer wieder einen Blick ins verschneite Hollersbach- und Salzachtal. Eine ideale Schneeschuhwanderung, abseits touristischer Pfade.



Hollersbach  
Hollersbachtal



Kostenlose  
Teilnahme mit  
Gästekarte



mittelschwere  
Schneeschuh-  
wanderung

**Mi** jeden Mittwoch  
01.01. – 26.03.2025

**Treffpunkt: 11.00 Uhr, Parkplatz**  
**Hollersbachtal (Infohütte)**

Reitlehen 41, 5731 Hollersbach

**Dauer:** ca. 4 h (2 h Gehzeit)

**Strecke:** ca. 3,5 km, ↑ 200 hm

Teilnahme ohne Anmeldung – einfach  
zum Treffpunkt kommen und los geht's.



Tourdetails:





## Zauberhaftes Wintererlebnis Rauris

Wildromantische Pfade in ein Tal der Extreme

Die tief verschneite Landschaft im hinteren Raurisertal lässt sich hervorragend mit Schneeschuhen bewandern. Gemeinsam überqueren wir verschneite Wiesen und Felder, kommen an winterlichen Teichen vorbei und genießen immer wieder Blicke auf das verschneite Hüttwinkltal. Bei schönem Wetter sind uns großartige Ausblicke auf den Sonnblick und den Ritterkopf garantiert und mit etwas Glück können wir im Wald sogar Wildtiere beobachten.



Rauris  
Hüttwinkltal



Kostenlose  
Teilnahme mit  
Gästekarte



mittelschwere  
Schneeschuh-  
wanderung

Mi

jeden Mittwoch  
01.01. – 26.03.2025

**Treffpunkt: 10.10 Uhr**  
**Parkplatz Bodenhaus**  
(gebührenpflichtig)

**Dauer:** ca. 4,5 h (2,5 h Gehzeit)  
**Strecke:** ca. 5 km, ↑ 200 hm

**Anmeldung bis 12 Uhr am Vortag**  
der Tour: [nph.t.at/rauriserwinter](https://nph.t.at/rauriserwinter)



Tourdetails &  
Anmeldung:



## Urtümliche Sulzbachtäler & Schaubergwerk Hochfeld

Gemeinsam wandern wir auf Schneeschuhen vom Taleingang bis zur Knappenstube, in der wir uns bei unserem eigens mitgebrachten Tee und einer kleinen Jause ein wenig aufwärmen und stärken können, bevor wir den vorderen Bereich des Schaubergwerk Hochfelds erkunden. Ausgerüstet mit Schutzkleidung und Helm fahren wir in den „Hieronymus-Erbstollen“ ein. Der/Die Ranger:in erzählt uns vom Leben der früheren Knappen und dem Bergbau.



Neukirchen  
Untersulzbachtal



Kostenlose  
Teilnahme mit  
Gästekarte



mittelschwere  
Schneeschuh-  
wanderung

Do

jeden Donnerstag  
02.01. – 17.04.2025

**Treffpunkt: 10.00 Uhr**  
**Gasthof Schütthof**  
Schiedhofgasse 115  
5741 Neukirchen am Großvenediger  
**Dauer:** ca. 5,5 h (3 h Gehzeit)  
**Strecke:** ca. 4,5 km, ↑ 200 hm

**Anmeldung bis 12 Uhr am Vortag**  
der Tour: [nph.t.at/schaubergwerk](https://nph.t.at/schaubergwerk)

Tourdetails &  
Anmeldung:



Hieronymus-Erbstollen  
im vordersten Bereich des  
Schaubergwerks Hochfeld





## Winterlicher Urwald

Schneereiche Lichtungen, urige Baumbestände

Mittels Zubringer-Taxi\* werden die Teilnehmer:innen zum Parkplatz Lenzanger gebracht, dem Ausgangspunkt unserer Schneeschuhwanderung. Vorbei an Baumriesen und zugeschnittenen Tümpeln wird die Welt des Waldes im Winter erkundet. Über die Freiflächen der Durchgangalm gelangen wir zum Naturfreundehaus Kolm Saigurn. Nach einer kurzen Einkehr geht es mit dem Schlitten\* hinunter zu unserem Ausgangspunkt, dem Parkplatz Bodenhaus.



Rauris  
Kolm Saigurn



Kostenlose  
Teilnahme mit  
Gästekarte



anspruchsvolle  
Schneeschuh-  
wanderung

**Fr** jeden Freitag  
03.01. – 18.04.2025

**Treffpunkt: 10.10 Uhr  
Parkplatz Bodenhaus**  
(gebührenpflichtig)

**Dauer:** ca. 5 h (3 h Gehzeit)  
**Strecke:** ca. 5,5 km, ↑ 200 hm

**Anmeldung bis 12 Uhr am Vortag  
der Tour: [npht.at/rauris](http://npht.at/rauris)**



Tourdetails &  
Anmeldung:



\*Externe Gebühren für Taxi und Schlittenverleih: ca. € 15,-

## Wasenmoos

Ausblicke Hohe Tauern

Bei einer leichten Schneeschuhwanderung durch das Wasenmoos am Pass Thurn lässt sich die eindrucksvolle Mächtigkeit der Hohen Tauern erst so richtig erahnen. Der Ranger vermittelt dabei Ein- und Ausblicke in diesen einzigartigen Lebensraum, der im Winter für den Menschen nur „schwer zugänglich“ wirkt. Es geht über verschneite Wiesen und Felder – das winterliche Hochmoor und der angrenzende Wald lassen abseits des herrlichen Panoramas auch einige Einblicke in die Tierwelt zu.



Mittersill  
Pass Thurn



Kostenlose  
Teilnahme mit  
Gästekarte



leichte  
Schneeschuh-  
wanderung

**Fr** jeden Freitag  
03.01. – 28.03.2025

**Treffpunkt: 11.00 Uhr  
Aussichtsplattform Pass Thurn**  
**Dauer:** ca. 4 h (2 h Gehzeit)  
**Strecke:** ca. 4 km, ↑ 150 hm

Teilnahme ohne Anmeldung – einfach zum Treffpunkt kommen und los geht's.

Tourdetails:



Diese Tour gibt es auch  
als Mondscheintour.  
Details auf der nächste  
Seite →

## Mystische Mondschein- Schneeschuhwanderungen

Auf Schneeschuhen durch sanftes Gelände  
durch die hell erleuchtete Nacht wandern



## Dem Vollmond entgegen – Mittersill

Das Panorama der Hohen Tauern bei Nacht

Vom Treffpunkt führt der Weg vorbei am Hochmoorstüberl in einen lichten Wald. Weiter geht es über Forstwege und ausgedehnte Moorflächen (Wasenmoos) in Richtung Geierbichl. Von hier aus können der Mond sowie das Bergpanorama der Hohen Tauern, das vom hellen Mondlicht beleuchtet wird, betrachtet werden.

**Termine:**  
So\* | 12.01.2025, 16.30 Uhr  
Mi | 12.02.2025, 17.00 Uhr  
Fr | 14.03.2025, 17.30 Uhr

**Treffpunkt:**  
Jugendgästehaus Dietsteinhof  
Paßthurn 7, 5730 Mittersill  
(kostenlose Parkplätze)  
**Dauer:** ca. 4 h (2 h Gehzeit)  
**Strecke:** ca. 5 km, ↑ 150 hm

► **Anmeldung bis 11 Uhr am Tag  
der Tour: [npht.at/mittersill](https://npht.at/mittersill)**

\*Anmeldung Sonntagstermin: bis Freitag, 11 Uhr



Mittersill  
Pass Thurn



Kostenlose  
Teilnahme mit  
Gästekarte



leichte  
Schneeschuh-  
wanderung

Tourdetails &  
Anmeldung:



## Dem Vollmond entgegen – Rauris

Goldene Aussichten bei Nacht

Mit dem Taxi\* geht es gemeinsam zum Parkplatz Lenzanger und von dort aus starten wir die Schneeschuhwanderung. Über den tiefverschneiten Rauriser Urwald erreichen wir die Almflächen der Durchgangsalmen. Diese Freifläche eignet sich besonders gut zur Betrachtung des Mondes. Nach einer kurzen Einkehr im Naturfreundehaus Kolm Saigurn geht es mit dem Schlitten\* hinunter zum Parkplatz Bodenhaus.

**Termine:**  
Mo | 13.01.2025, 16.00 Uhr  
Mi | 12.02.2025, 16.45 Uhr  
Do | 13.03.2025, 16.45 Uhr

**Treffpunkt: Parkplatz Bodenhaus**  
Kolmstraße 6, 5661 Rauris  
(gebührenpflichtig)  
**Dauer:** ca. 4 h (2 h Gehzeit)  
**Strecke:** ca. 5 km, ↑ 150 hm

► **Anmeldung bis 11 Uhr am Tag  
der Tour: [npht.at/vollmond](https://npht.at/vollmond)**

\*Externe Gebühren für Taxi und Schlittenverleih: ca. € 15,-



Rauris  
Kolm Saigurn



Kostenlose  
Teilnahme mit  
Gästekarte



leichte  
Schneeschuh-  
wanderung

Tourdetails &  
Anmeldung:





## Hol den Nationalpark auf dein Smartphone!

- Angebote nach deinen Interessen filtern
- Themenwege und Ausstellungen finden
- Nationalpark-Touren mit Ranger:innen online buchen
- Das Wetter im Auge behalten
- und vieles mehr



[www.hohetauernguide.at](http://www.hohetauernguide.at)



## ERLEBNIS NATIONALPARK HOHE TAUERN

Winterwanderungen, geführte Rangertouren, Schneeschuhtouren, Ausflugstipps u.v.m. – entdecke den Winter im Nationalpark Hohe Tauern mit der App „Erlebnis Nationalpark“! Mit interaktiver Tourenkarte.



Zum kostenfreien App-Download:



AppStore



PlayStore

[www.nationalpark.at](http://www.nationalpark.at)

# NATIONALPARK WINTER CARD

DEZEMBER – APRIL

- | BERGERLEBNIS
- | SPORT & FUN
- | MUSEEN
- | NATUR
- | SHOPPING
- | NATIONALPARK RANGERPROGRAMM

*Die Nationalpark WinterCard ist die Bonuskarte für den Urlaub in der Region. Gäste, die in den teilnehmenden Unterkünften übernachten, genießen zahlreiche Vorteile bei vielen Attraktionen und begeben sich auf Ihre persönliche winterliche Entdeckungsreise.*



Ferienregion Nationalpark Hohe Tauern GmbH  
Gerlosstrasse 18 | 5730 Mittersill | T +43 6562 40939  
[ferienregion@nationalpark.at](mailto:ferienregion@nationalpark.at) | [nationalpark.at](http://nationalpark.at)

[nationalpark.at](http://nationalpark.at)

WINTER



BONUSKARTE / BONUS CARD

Alle Partnerbetriebe der Nationalpark WinterCard finden Sie hier  
*All partner accomodations of Nationalpark WinterCard may be found here*  
[nationalpark-wintercard.at](http://nationalpark-wintercard.at)



## Sondertouren

Mit Schneeschuhen  
und Tourenskiern  
in den Nationalpark

In diesem Winter gibt es  
wieder die Möglichkeit mit  
einem staatlich geprüften  
Bergführer die Hohen  
Tauern zu erkunden.



kraftakt

## „Fit, wie Steinbock & Gämse?“

- ▶ Die Sondertouren **werden nur bei sicheren Schneebedingungen und entsprechender Witterung** von staatlich geprüften Berg- und Skiführern **durchgeführt**.
- ▶ Die **genaue Routenführung orientiert sich immer an den Schnee-, Lawinen- und Witterungsbedingungen**, daher kann diese vom Beschreibungstext abweichen.
- ▶ **Alle Touren sind sehr anspruchsvoll. Gute Kondition** und entsprechendes skifahrerisches Können im Gelände (bei Skitouren) und passende Ausrüstung sind unbedingt erforderlich.
- ▶ **Begrenzte Teilnehmer:innenzahl – Anmeldung erforderlich, Frist beachten; Schneeschuhtour max. 8 Personen, Skitouren max. 6 oder max. 7 Personen;**
- ▶ Die angegebenen Preise sind exklusive Transportkosten.
- ▶ Hunde können bei den Exkursionen nicht mitgeführt werden.



Schneeschuh-  
Sondertour



leichte  
Skitour



mittelschwere  
Skitour



schwere  
Skitour



Bist du richtig ausgerüstet  
für die Tour? Check unsere  
Liste: [npht.at/ausruistung](https://npht.at/ausruistung)



## Auf den Rötenkogel

2.164 m, Schneeschuhwanderung

Eine wunderschöne Schneeschuhtour mit toller Aussicht durch alte Lärchen- und Zirbenvegetation. Vom Enzingerboden führt ein verschneiter Forstweg durch einen Tunnel und über mehrere Kurven in einen schönen Nadelwald mit alten Fichten, Lärchen und Zirben. Im Bereich der sogenannten Rötentrög können vereinzelt Tannenhäher beobachtet werden und über angenehmes Schneeschuhgelände erreichen wir einen lohnenswerten Aussichtspunkt über dem Schusterschwärzer.



Uttendorf  
Stubachtal



mind. 2  
max. 8



Schneeschuh-  
Sondertour

### Termine:

Do | 30.01.2025 | Anmeldefrist 29.01.  
Do | 13.02.2025 | Anmeldefrist 12.02.  
Do | 27.02.2025 | Anmeldefrist 26.02.

**Treffpunkt: 09.30 Uhr**  
**Talstation Weißsee Gletscherwelt**

Parkplatz Enzingerboden

**Dauer:** ca. 6 h

↑↓ 680 hm/ca. 7 km

**Kosten:** € 40,- pro Person

Tourdetails &  
**Anmeldung:**



[nph.t.at/  
roetenkogel](http://nph.t.at/roetenkogel)

## Rauris – Richtung Märchenkarhütte

Leichte Skitour durch den Rauriser Urwald

Vom Parkplatz Lenzanger – bis hierher gelangen wir mit dem Taxi – führt die Tour durch einfaches Gelände im malerischen Rauriser Urwald. Nach der Durchgangalm ist die alte Zirbenvegetation im Umfeld der Märchenkarhütte das Ziel. Hier bietet sich auch eine eindrucksvolle Aussicht auf den Sonnblick und die umliegenden Gipfel. Anschließend folgt die Abfahrt im freien Gelände nach Kolm Saigurn. Von hier aus verläuft die restliche Abfahrtsroute entlang der Rodelbahn zurück zum Bodenhausparkplatz.



Rauris  
Kolm Saigurn



mind. 2  
max. 7



leichte  
Skitour

### Termine:

Do | 06.02.2025 | Anmeldefrist 04.02.  
Sa | 22.02.2025 | Anmeldefrist 20.02.

**Treffpunkt: 09.00 Uhr**  
**Parkplatz Bodenhaus**

(gebührenpflichtig)

**Dauer:** ca. 6 h

↑ 500 hm/3 km ↓ 490 hm/2 km

**Kosten:** € 40,- pro Person zzgl. Taxikosten Bodenhaus – Lenzanger

Tourdetails &  
**Anmeldung:**



[nph.t.at/  
skitour-rauris](http://nph.t.at/skitour-rauris)

## Auf das Hintere Modereck

2.932 m

Der höchste Punkt der Glocknerstraße dient als idealer Ausgangspunkt für eine Tour mit schönen Firnabfahrten im Rauriser Nationalparkanteil. Die Höhenmeter lassen sich je nach Verhältnissen und Kondition variieren. Die Tour beginnt mit einer langen Querung über den Tauernkopf, die Roßscharte, die Weißenbachscharte bis zum Hintere Modereck. Nach einer aussichtsreichen Pause lässt sich die Länge der Abfahrt Richtung Norden je nach den Verhältnissen und der Kondition beliebig variieren. Die abgefahrenen Höhenmeter Richtung Seidlwinkltal müssen danach Richtung Weißenbachscharte wieder bewältigt werden.

### Termin:

So | 04.05.2025 | Anmeldefrist 28.04.

**Treffpunkt: 05.50 Uhr**  
**Parkplatz Ferleiten**

**Dauer:** ca. 7 h

↑ 990 hm/6 km ↓ 990 hm/5,5 km

**Kosten:** € 40,- pro Person zzgl. Maut für die Großglockner Hochalpenstraße



Hochtor/Groß-  
glocknerstraße



mind. 2  
max. 6



mittelschwere  
Skitour

Tourdetails &  
**Anmeldung:**



[nph.t.at/  
modereck](http://nph.t.at/modereck)





## Zur Keeswinkelscharte\* 2.945 m

\* Durchführung ist abhängig vom Betrieb der Weißsee Gletscherbahn.

Jenseits des Kalser Tauern auf der östlichen Seite der Granatspitze liegt ein kleines, verstecktes Paradies für Skitourengeher. Die Tour verläuft abseits der viel begangenen Routen auf die Granatspitze und den Stubacher Sonnblick. Mit Seilbahn und Sessellift erreichen wir den Kalser Tauern und beginnen mit einer kurzen Abfahrt. Der Aufstieg in die Scharte wird mit einer tollen Aussicht Richtung Großglockner und Großvenediger belohnt. Bei der Abfahrt von der Keeswinkelscharte lassen sich im freien Gelände meistens noch unverspurte Hänge finden.

**Termin:**  
Sa | 01.03.2025 | Anmeldefrist 26.02.

**Treffpunkt: 08.30 Uhr**  
Talstation Weißsee Gletscherwelt  
Parkplatz Enzingerboden

**Dauer:** ca. 8 h  
↑ 850 hm/4 km ↓ 1.600 hm/8 km

**Kosten:** € 40,- pro Person zzgl. Seilbahnticket Weißsee Gletscherwelt



Uttendorf  
Stubachtal



mind. 2  
max. 6



mittelschwere  
Skitour

Tourdetails &  
**Anmeldung:**



[nph.t.at/  
keeswinkelscharte](http://nph.t.at/keeswinkelscharte)

## Vom Nassfeld auf den Ortberg 2.401 m

Die Skitour beginnt mit einem Aufstieg im Bereich eines verschneiten Forstweges in Richtung Bockhartseehütte. Kurz vor der Hütte muss ein kurzer steiler Abschnitt bewältigt werden. Nach dem Überqueren der Staumauer erreichen wir über einen mäßig steilen Geländerücken den Ortberg. Dieser unscheinbare Gipfel wird mit einem schönen Panorama auf die umliegenden Gipfel der Goldberg- und Ankogelgruppe belohnt. Bei klarer Sicht können wir beeindruckende 3.000er, wie den Keeskogel, den Ankogel und die Hochalmspitze erblicken. Die Abfahrt erfolgt entlang der Aufstiegsroute Richtung Nassfeld.

**Termin:**  
Mo | 10.02.2025 | Anmeldefrist 05.02.

**Treffpunkt: Uhrzeit wird nach Anmeldung bekannt gegeben**  
Parkplatz Sportgastein/Nassfeld  
**Dauer:** ca. 6 h  
↑ 840 hm/4,5 km ↓ 840 hm/4,5 km

**Kosten:** € 40,- pro Person



Sportgastein/  
Nassfeld



mind. 2  
max. 7



mittelschwere  
Skitour

Tourdetails &  
**Anmeldung:**



[nph.t.at/  
ortberg](http://nph.t.at/ortberg)

## Auf die Wildkarspitze 3.073 m

Die ersten Meter der Tour laufen vorbei an der Leitenkammerklamm, entlang eines Forstweges, welcher im Winter als Rodelbahn genutzt wird. Von der Trisslalm bis zur Wildkar-Hochalm gestaltet sich der Aufstieg durch den steilen Lärchen- Zirbenwald etwas schwieriger. Oberhalb befindet sich aber eine weitläufige Karlandschaft mit schönen Skihängen. Kurz vor dem Gipfel werden die Skier in einer Scharte zurückgelassen. Die letzten Meter auf den aussichtsreichen Gipfel folgen einem Blockgrat mit einem kurzen Steilstück. Die Abfahrt erfolgt wie der Aufstieg über das Wildkar.

**Termin:**  
Fr | 07.03.2025 | Anmeldefrist 04.03.

**Treffpunkt: Uhrzeit wird nach Anmeldung bekannt gegeben**  
Parkplatz/Inföhütte Finkau  
(gebührenpflichtig)

**Dauer:** ca. 7,5 h  
↑ 1.630 hm/7 km ↓ 1.630 hm/6 km  
**Kosten:** € 40,- pro Person



Hochkrimml  
Wildgerlostal



mind. 2  
max. 6



schwere  
Skitour

Tourdetails &  
**Anmeldung:**



[nph.t.at/  
wildkarspitze](http://nph.t.at/wildkarspitze)



## Auf den Kleinen Eiser

2.897 m

Der erste Abschnitt der Tour folgt der üblichen Aufstiegsroute auf den Hocheiser. Beim Schwarzkarl führt diese selten begangene Tour über die Kleineiserseen zu den letzten Überresten des Kleineiserkeeses. Am Seil gesichert werden die letzten steileren Meter in die Eiserscharte und weiter auf den Gipfel überwunden. Die Aussicht auf das imposante und spaltenreiche obere Rifflkees und die umliegenden 3000er ist diese Anstrengung aber auf jeden Fall wert. Die Abfahrt erfolgt entlang der Aufstiegsroute.

**Termin:**  
Fr | 04.04.2025 | Anmeldefrist 31.03.

**Treffpunkt:** Uhrzeit wird nach Anmeldung bekannt gegeben  
Talstation Weißsee Gletscherwelt  
Parkplatz Enzingerboden

**Dauer:** ca. 8 h

↑ 1.420 hm/8 km ↓ 1.420 hm/8 km

**Kosten:** € 40,- pro Person



Uttendorf  
Stubachtal



mind. 2  
max. 6



schwere  
Skitour

Tourdetails &  
**Anmeldung:**



[nph.t.at/  
kleiner-eiser](https://nph.t.at/kleiner-eiser)

## Überschreitung Amertaler Höhe

2.841 m

Vom Parkplatz Felbertauern Nordportal am Fuß der markanten Felswand des Hochgassers verläuft die Aufstiegsroute taleinwärts in Richtung Amertalersee. Beim Aufstieg zur Amertalerscharte überschreiten wir die Grenze in den winterlichen Nationalpark. Es folgt eine kurze Abfahrt und ein weiterer Aufstieg über das Daberkees auf die Amertaler Höhe. Nach einer gemütlichen Gipfelrast werden die überwundenen Höhenmeter mit einer langen Abfahrt über den zugefrorenen Dabersee zum Südportal des Felbertauerntunnels belohnt.

**Termin:**  
Sa | 22.03.2025 | Anmeldefrist 17.03.

**Treffpunkt:** Uhrzeit wird nach Anmeldung bekannt gegeben  
Parkplatz Felbertauern Nordportal

**Dauer:** ca. 7 h

↑ 1.350 hm/6 km ↓ 1.350 hm/6 km

**Kosten:** € 40,- pro Person



Felbertauern  
Amertal



mind. 2  
max. 6



schwere  
Skitour

Tourdetails &  
**Anmeldung:**



[nph.t.at/  
amertaler-hoehe](https://nph.t.at/amertaler-hoehe)

## Überschreitung Habachscharte

2.915 m

Ein Taxi bringt uns vom Habachtal zum Ausgangspunkt der Tour beim Matreier Tauernhaus. Bei dieser Tour über die Habachscharte handelt es sich um eine fordernde Überschreitung der Hohen Tauern und um eine Süd-Nord Durchquerung des Nationalparks umgeben von zahlreichen 3000ern und Gletschern. Eventuell kann bei guten Bedingungen und ausreichender Kondition der Gruppe auch der Plattige Habach (3.207 m) bestiegen werden. Nicht zu unterschätzen ist die sehr lange Abfahrt durch das gesamte Habachtal.

**Termine:**  
Sa | 15.03.2025 | Anmeldefrist 07.03.  
Sa | 29.03.2025 | Anmeldefrist 21.03.

**Treffpunkt:** Uhrzeit wird nach Anmeldung bekannt gegeben; Parkplatz Habachtal (gebührenpflichtig)

**Dauer:** ca. 12 h

↑ 1.700 hm/12 km ↓ 2.400 hm/16 km

**Kosten:** € 40,- pro Person  
zzgl. Taxikosten



Bramberg  
Habachtal



mind. 4  
max. 6



schwere  
Skitour

Tourdetails &  
**Anmeldung:**



[nph.t.at/  
habachscharte](https://nph.t.at/habachscharte)



## Indoor-Erlebnisse zum Bestaunen und Begreifen

Unsere Nationalpark-  
Ausstellungen bieten bei jeder  
Wetterlage einen Einblick in die  
spezielle Tier- und Pflanzenwelt  
des Hochgebirgsnationalparks.



Mit Stolz präsentieren  
wir unseren mehrfach  
prämierten Besucher-  
film „Das geheimnisvolle  
Amulett“



Mo Di Mi Do Fr



Weitere Infos:  
[npht.at/facettenreich](http://npht.at/facettenreich)

## „Im Facettenreich“ in Rauris/Wörth

Das Raurisertal wird gerne als gehei-  
mes Juwel des Nationalparks Hohe  
Tauern bezeichnet, da sich hier be-  
sonders gut zeigt, wie facettenreich  
die Alpenregion ist – ein Eigenschafts-  
merkmal, das namensgebend für die  
neue Ausstellung war.

Tier-, Pflanzen- und Menschenwelt  
werden hier in deren über Jahrmil-  
lionen entstandenem Lebensraum  
und im gegenseitigen Wechselspiel  
genauer beleuchtet und die Be-  
sonderheiten des Raurisertals wer-  
den gekonnt in Szene gesetzt.

Dorfstraße 27  
5661 Rauris/Wörth



**Führungen mit Ranger:in  
für Gruppen auf Anfrage  
möglich:**

+43 6562 40849 33 oder  
[np.bildung@salzburg.gv.at](mailto:np.bildung@salzburg.gv.at)



### Öffnungszeiten:

30.12.2024 – 28.03.2025

Mo | Di | Do | Fr  
14.00 – 17.00 Uhr  
Mi | 16.00 – 18.00 Uhr

### Eintritt:

Erwachsene  
€ 6,-

Kinder/Jugend  
€ 3,-  
6 – 14 Jahre

Ermäßigte Karten mit  
NP WinterCard und für  
Familien, Gruppen etc.



## Die Nationalparkwelten in Mittersill

Die Nationalparkwelten schüren die Lust, die faszinierende Natur der Hohen Tauern selbst zu entdecken. Sie ermöglichen es auch, mit allen Sinnen an Orte, in Epochen und Bereiche zu reisen, die Menschen sonst verschlossen bleiben. In der „Gletscherwelt“ verweist eine 6.000 Jahre alte Zirbenscheibe auf die Beschaffenheit des Pasterzengletschers in der Jungsteinzeit. Die Nachbildung eines Meeressäuriers in der Welt „Gipfel aus dem Meeresgrund“ zeigt, dass sich vor 150 Millionen Jahren in den Hohen Tauern ein tropisches Meer befand. Das „Wasserreich“ verweist auf den Wasserreichtum der Region mit 500 Bergseen, 800 Mooren und Bachläufen – eine überdimensionale Raum-Installation zeigt Besuchern die Reise eines Wassertropfens.

**Öffnungszeiten Winter:**  
**tgl. November – April**  
**10.00 – 17.00 Uhr**

Gerlos Straße 18, 5730 Mittersill  
 +43 (0) 6562 40939  
 info@nationalparkzentrum.at

**Führungen mit Ranger:in für Gruppen auf Anfrage möglich:**  
 np.bildung@salzburg.gv.at

### Eintritt:

Erwachsene € 15,-  
 Kinder/Jugend € 7,50  
 6 – 14 Jahre  
 Ermäßigter Eintritt mit NP WinterCard und für Familien, Gruppen etc.



Weitere Infos und Online-Ticket-Reservierung:  
**nationalparkwelten.at**

Öffnungszeiten Sommer:  
 Mai – Oktober, tgl. 09.00 – 18.00 Uhr



## „Smaragde & Kristalle“ im Museum Bramberg

Besucher:innen können eine wahre Schatzkammer der Hohen Tauern bestaunen, denn diese Nationalpark-Ausstellung – im Untergeschoss des Museums Bramberg – zeigt wunderschöne Kristallschätze, die für ihre Seltenheit und Einzigartigkeit bekannt sind. Das Land Salzburg zeichnet sich durch eine besonders große Vielfalt an Mineralien aus – bedingt durch eine komplexe geologische Situation. Smaragde, Bergkristalle, Fluorite, Titanite, Adulare, Epidote – vielerlei Mineralien gibt es auf kleinem Raum. Der Mineralienschatz dieser Ausstellung lässt die Besucher:innen sicher staunen. Wir empfehlen auch den Besuch der volkulturellen Ausstellung „Mensch und Kultur“, die Auskunft über Handwerk, Bräuche, Kunst und die frühere Zeit gibt.

**Do** **Öffnungszeiten:**  
**26.12.2024 – 28.03.2025**  
**19.00 – 21.30 Uhr**

**Fr** **26.12.2024 – 28.03.2025**  
**13.00 – 17.00 Uhr**

Weichseldorf 27, 5733 Bramberg

**Führungen auf Anfrage möglich:**  
 +43 (0) 6566 7678, info@museumbramberg.at



### Eintritt:

Erwachsene € 10,-  
 Kinder/Jugend € 5,-  
 6 – 15 Jahre  
 Ermäßigter Eintritt mit NP WinterCard und für Familien, Gruppen etc.

Weitere Infos auf:  
**museumbramberg.at**

An Sturmtagen gelten gesonderte Öffnungszeiten. Ostern 2025: Öffnungszeiten nach Bedarf





Freier  
Eintritt\*  
\*exkl.  
Berg- und  
Talfahrt



TOP OF SALZBURG, 3.029 m  
kitzsteinhorn.at



## Nationalpark Gallery

tgl. Öffnungszeiten:  
analog der  
Bergbahnzeiten

Der 360 Meter lange mystische Infostollen im Kitzsteinhorn offenbart allerlei Wissenswertes über die Hohen Tauern, ihre Entstehung und ihre Naturschätze. Schautafeln und Animationen geben anschaulich Einblick in die Wunder des Nationalparks Hohe Tauern und vermitteln interessante Inhalte über hochalpine Naturphänomene.

## Ranger:in-Führung durch die Nationalpark Gallery



Rangergeführter Rundgang durch TOP OF SALZBURG, mit Fokus auf die Nationalpark Gallery. Der Nationalpark Ranger vermittelt Wissenswertes über die Hohen Tauern, deren Naturschätze und die Besonderheiten des Hochgebirgsnationalparks.


Di 24.12.2024 – 25.03.2025  
kostenlose Teilnahme,  
exklusive Berg- und Talfahrt


Treffpunkt: 13.00 Uhr, Aussichtsplattform  
TOP OF SALZBURG, 3.029 m (ohne Anmeldung)



Nationalpark  
PUR  Fusch/Glocknerstr.

Getreu dem Ausstellungsnamen wird die pure Energie der Fauna und Flora veranschaulicht. Eine schnelle Reise durch die Klimazonen vom Tal bis zum Fuscher Törl sowie die ausgeklügelten Anpassungsstrategien der Natur im Hochgebirge sind Themenfelder der Ausstellung in der Nationalpark Gemeinde Fusch an der Glocknerstraße.


tgl. Öffnungszeiten:  
08.00 – 22.00 Uhr 

Zeller Fusch 85, 5672 Fusch   
nph.at/np-pur



Nationalpark  
Panorama  Mittersill

Das Nationalpark Panorama Resterhöhe bietet eine Aussichtsplattform der Extraklasse. Durch einen verglasten Zubau bei der Bergstation können Besucher:innen einen Großteil der imposanten Gipfelwelt sowie der in ihrer Ursprünglichkeit erhaltenen Hochgebirgslandschaft des Nationalparks Hohe Tauern bestaunen.


tgl. Öffnungszeiten:  
Analog der  
Bergbahnzeiten 

Bergstation Resterhöhe  
panoramabahn.at



Gletscher-  
Klima-Wetter\*  Uttendorf

Die Ausstellung neben Gletschern, Gesteinen und Bergseen – also im klassisch hochalpinen Raum – ist nicht nur wegen der Lage eine besondere Ausstellung, sondern auch wegen der Themen. Klimaveränderungen und die daraus entstehenden Einflüsse auf Gletscherrückgang und Wetter in der Region zählen zu den Kerninhalten dieser Ausstellung.

tgl. Öffnungszeiten:  
Analog der  
Bergbahnzeiten 

Bergstation Weißsee  
gletscherwelt-weisse.at

\*Abhängig vom Betrieb der Weißsee Gletscherbahn. 39

# BEREIT FÜR DEN WINTER?



#ForTheNextStep

RENEGADE EVO ICE GTX | COLD WEATHER BOOTS    


**LOWA**  
simply more...



NATIONAL  
PARKS  
AUSTRIA 

*Nichts berührt uns  
wie das Unberührte.*

Mit Unterstützung von Bund und Europäischer Union

 Bundesministerium  
Klimaschutz, Umwelt,  
Energie, Mobilität,  
Innovation und Technologie


  
Entwicklung für den Ländlichen Raum

Europäische Union  
Europäischer Landwirtschaftsfonds für  
die Entwicklung des ländlichen Raums:  
Hier investiert Europa in die ländlichen  
Gebiete.



Teile mit uns deinen Nationalpark-Moment:

 nationalpark\_hohetauern

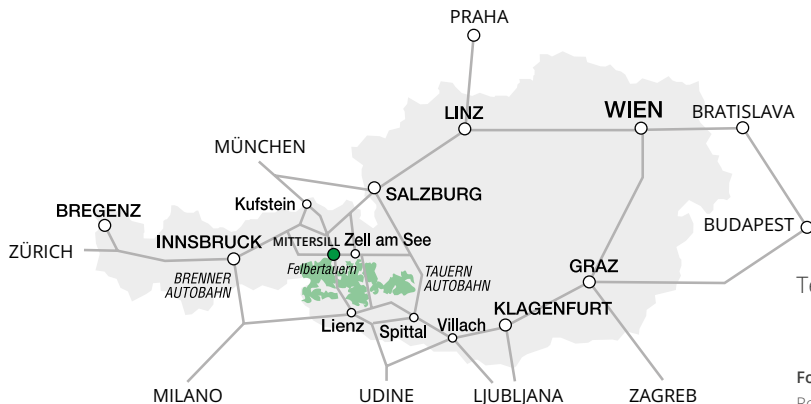
 /hohetauern

Informationen zur Ferienregion Nationalpark Hohe Tauern:

[www.nationalpark.at](http://www.nationalpark.at)

Die Winterprogramme des Nationalparks Hohe Tauern Osttirol und Kärnten stehen hier zum Download bereit:

[hohetauern.at/service/tourenprogramme](http://hohetauern.at/service/tourenprogramme)



 Nationalpark  
Hohe Tauern

**Medieninhaber und Herausgeber, Verleger:**

Nationalparkverwaltung Salzburg

Gerlos Straße 18/2. OG, 5730 Mittersill

Tel.: +43 (0) 6562/40849-0 | E-Mail: [nationalpark@salzburg.gv.at](mailto:nationalpark@salzburg.gv.at)

[www.hohetauern.at](http://www.hohetauern.at)

**Fotos:** Archiv Nationalpark Hohe Tauern; Baldinger Andreas, Bubi Brisilda, Fricker Roland, Kreidl-Glück Florian, Lechner Wolfram, Lohninger-Pecile Anna, Schwab Gerhard, Schweinschwaller Jakob, Urban Wolfgang; Ferienregion Nationalpark Hohe Tauern – Branislav Rohal, Breuer Daniel und Franz Reifmüller; Kitzsteinhorn; Museum Bramberg – Nindl Christian; SalzburgerLand Tourismus – Branislav Rohal;

**Grafik & Layout:** Sarah Moser | **Druck:** Gutenberg-Werbering Gesellschaft m.b.H. Programmänderung vorbehalten. Trotz gebotener Sorgfalt können Satz- und Druckfehler nicht ausgeschlossen werden. Stand Oktober 2024



Produziert nach der Richtlinie des österreichischen Umweltzeichens, „Druckerzeugnisse“  
Gutenberg-Werbering GmbH, UW-Nr. 844

